

# DOLMEN DU RUISSART

## MONTPLONNE



Le dolmen du Ruissart d'époque néolithique (2400—2000 Avant J.C.) est situé sur une propriété privée parcelle cadastrale C 425

Il a été inscrit au patrimoine par arrêté du 7 décembre 2000.

Suite à des fouilles clandestines, des travaux et une fouille ont été poursuivis en 1979 par le groupe archéologique de la MJC d'Ancerville. (Mr Joseph KRZYZANOWSKI et Louis LEPAGE)

Le monument est enclavé dans un tumulus de 7 m de diamètre et ce 70 cm de hauteur, la chambre funéraire est formée de sept dalles dont plusieurs n'étaient plus en place lors de la fouille.

La chambre est orientée sud-ouest elle est longue de 3,50 m pour une largeur moyenne de 1,65 m.

Plusieurs couches non perturbées ont permis de mettre à jour :

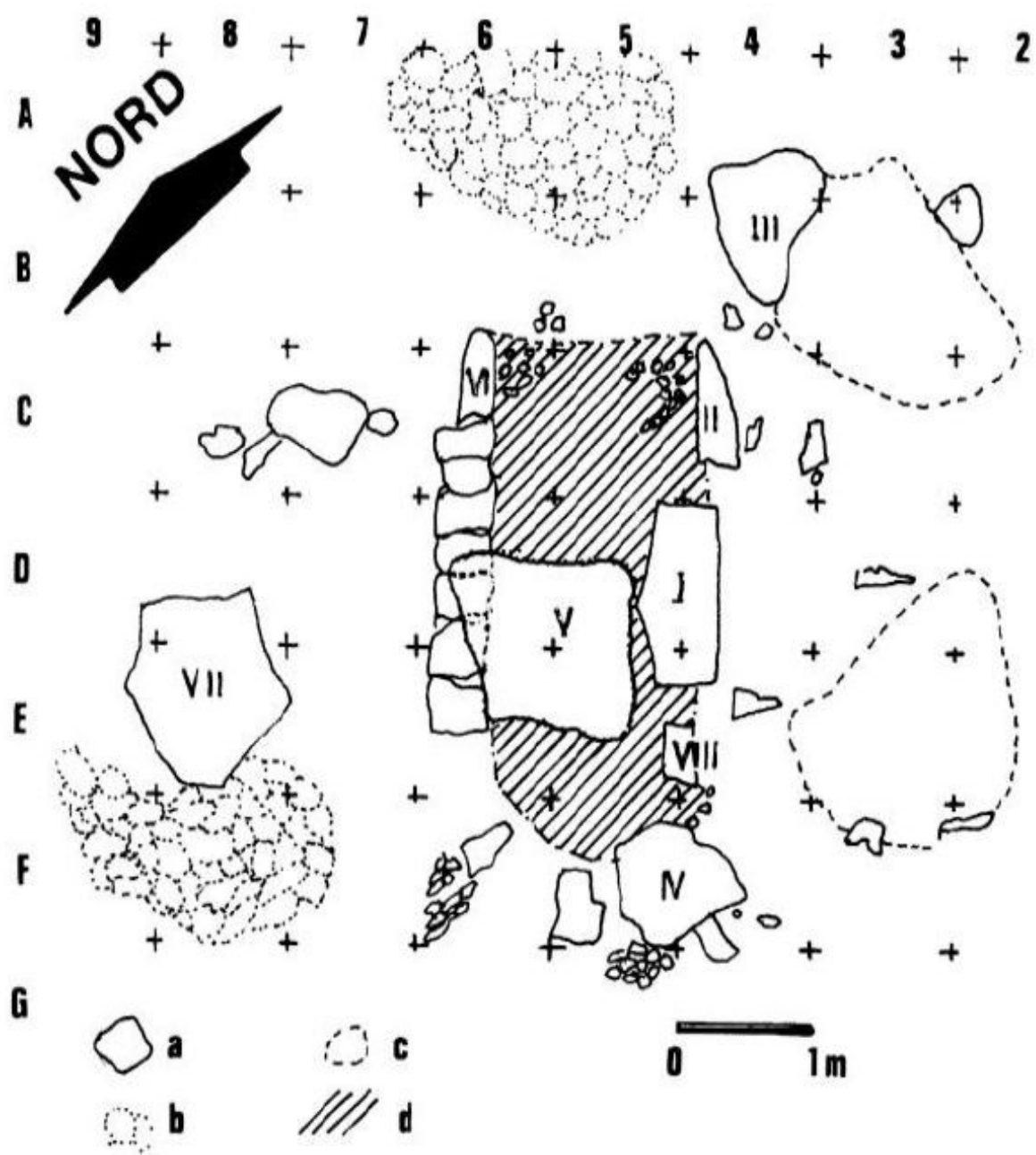
Des petites pierres, du charbon de bois, des dents humaines, une centaine de fragments d'os, des fragments de mandibules

L'outillage lithique était composé de deux pointes de flèches perçantes, une lame de 60 mm, un grattoir sur lame de 81 mm sur dos cortical, un fragment de très grande hache polie, un petit galet, un petit broyon et deux fragments de calcaire offrant une plage polie.

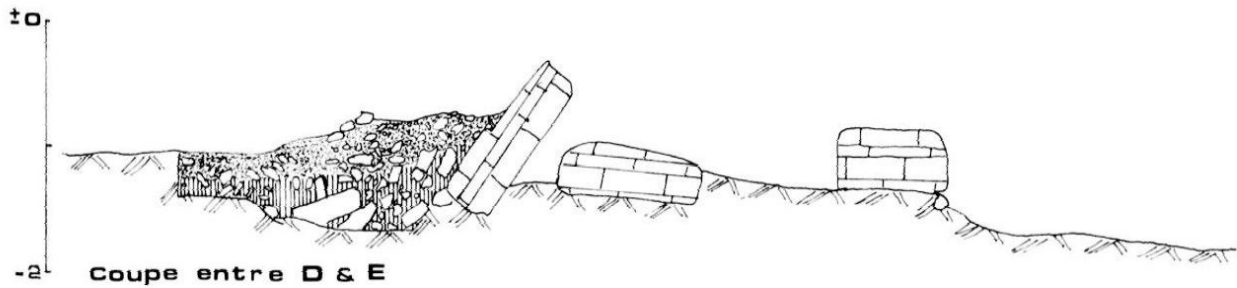
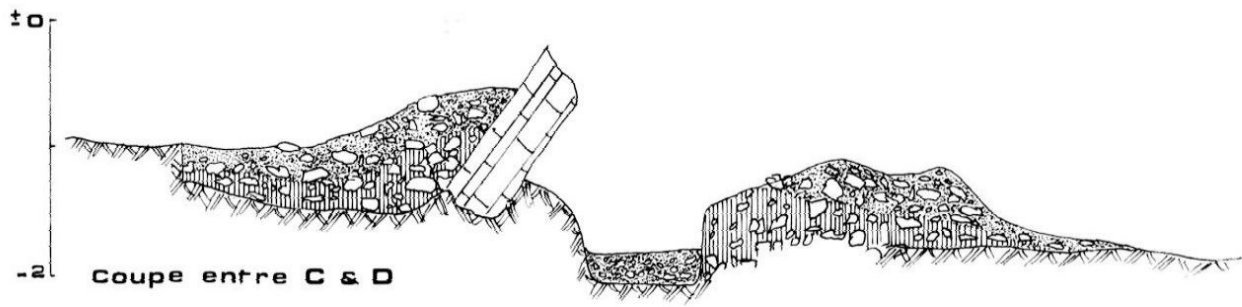
Un andouiller en bois de cerf incomplet forme l'ensemble de l'industrie osseuse.

Quelques tessons ont été découverts mais certains sont de l'époque gallo-romaine.

Les restes humains correspondent à un homme et une femme âgés d'environ 30 ans. L'étude de ce monument a montré qu'il s'agit d'une sépulture collective.

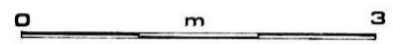


**Plan du dolmen du Ruissart : a : dalles en calcaire ; b : déblais de pierres laissés par les clandestins ; c : déblais de terre ; d : chambre funéraire.**

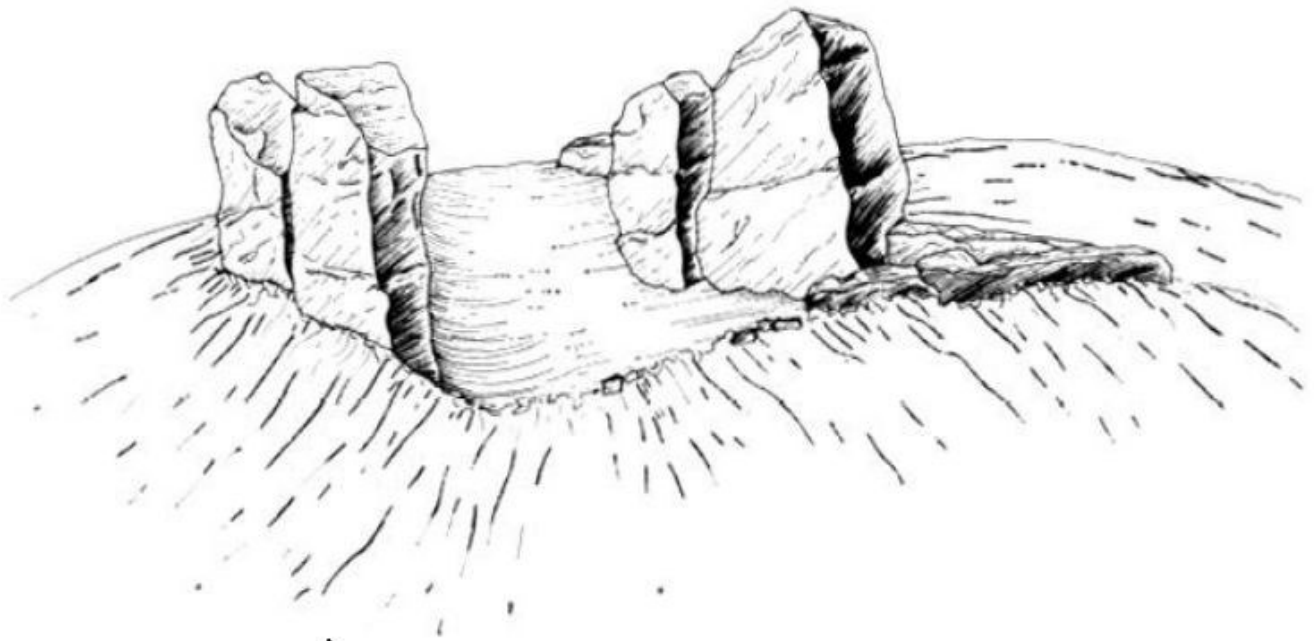


 TERRE NOIRE

 TERRE BRUNE



COUPE TRANSVERSAL DU DOLMEN ET DU TUMULUS VUES DU NORD -EST



CROQUIS DU COFFRE